

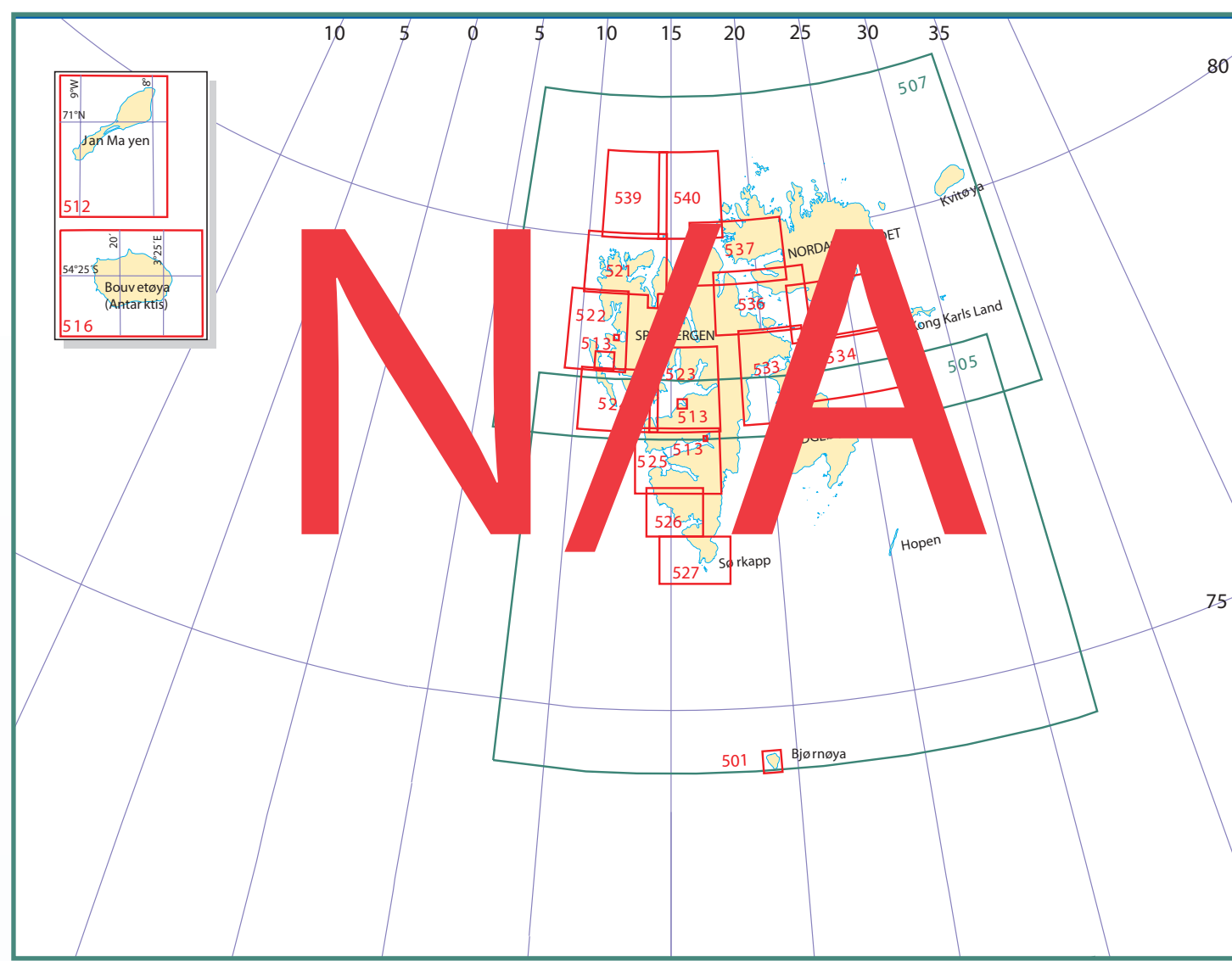
Oversikt over norske sjøkart

Hovedkartserie/Main Chart Series
Svalbard – Jan Mayen. Bouvetøya

No.	Titel	Målestokk	Datum	Utgitt
501	Bjørnøya	1:40 000	ED-50	1932
512	Jan Mayen	1:100 000	Lok. datum	1955
513	Svalbard havner: Svegrøva	1:25 000	WGS-84	2009
514	Fotlandfjorden	1:50 000	WGS-84	2009
515	Adventfjorden	1:25 000	WGS-84	2009
516	Ny Ålesund	1:25 000	WGS-84	2009
517	Borevøyna	1:60 000		1981
518	Fennbreen – Gribbreen	1:100 000	WGS-84	2006
519	Fennbreen – Fennbreen	1:100 000	WGS-84	2006
520	Isfjorden	1:100 000	WGS-84	2009
521	Prins Karls Forland – Barentsburg	1:100 000	WGS-84	2003
522	Belmond – Van Mijenfjorden	1:100 000	WGS-84	2003
523	Hornsund	1:100 000	WGS-84	2008
524	Sørkapp	1:100 000	WGS-84	2008
525	Sørkjøya	1:100 000	WGS-84	2001
526	Freemansundet – Hedeysundet – Sorporten	1:100 000	WGS-84	2001
527	Olgastrøket, Freemansundet – Svenskaya	1:100 000	ED-50	1992
528	Erak Erikssonstrøket – Sorporten – Svenskaya	1:100 000	ED-50	1988
529	Hjalperstretet S. Sorporten – Fosøyane	1:100 000	WGS-84	2001
530	Hjalperstretet N. Fosøyane – Nordpoenen	1:100 000	WGS-84	2009
531	Norskubanken	1:100 000	ED-50	1990
540	Hjalperstretet. Møffen – Lågøya	1:100 000	ED-50	1990

Hovedkartserie/Main Chart Series
Alle kart i WGS-84/All Charts in WGS-84

No.	Titel	Målestokk	Utgitt
1	Oslofjorden: Fjæder – Hvalen	1:50 000	2010
2	Torbjørnskrøker – Fulkbuk – Rakkekleina	1:50 000	2007
3	Oslofjorden: Fulkbuk – Filvet – Rødvangen	1:50 000	2009
4	Oslo – Rødvangen – Drammens	1:50 000	2009
5	Svenner – Postgrunn – Jomfruland	1:50 000	2009
6	Jomfruland – Røer	1:50 000	2010
7	Røer – Arendal	1:50 000	2010
8	Arendal – Lillesand	1:50 000	2010
9	Lillesand – Ny-Hellesund	1:50 000	1999
10	Ny-Hellesund – Lindenes	1:50 000	2007
11	Lindenes – Lura	1:50 000	2010
12	Lura – Svalbuholme	1:50 000	2004
13	Neavig – Kvassheim	1:50 000	2010
14	Opna – Tananger	1:50 000	2010
15	Bjellfjordfjorden: Svartemoen – Snada	1:50 000	2007
16	Tananger – Stavanger – Skudeneshavn	1:50 000	2008
17	Hogefjorden – Lysefjorden	1:50 000	2001
18	Karmsundet – Ryvarden – Skjoldfjorden	1:50 000	2009
19	Brevik – Schiømsfjorden	1:50 000	2006
20	Sambodalsfjordene	1:50 000	2007
21	Schiømsfjorden – Bergen	1:50 000	2004
22	Sannanger, Beena og Yre Hardangerfjorden	1:50 000	2003
117	Yre Hardangerfjorden	1:50 000	2006
118	Indre Hardangerfjorden	1:50 000	2006
119	Østfjorden og Sorfjorden	1:50 000	2008
23	Bergen – Fedje	1:50 000	2008
120	Helsfjorden: Sætermoen – Mønstad	1:50 000	2007
24	Festfjorden – Sjønesfjorden	1:50 000	2004
121	Yre Sognefjorden	1:75 000	2009
122	Indre Sognefjorden	1:75 000	2009
124	Haraldsund og Naravfjorden	1:50 000	2009
25	Sognefjorden – Steinsnes	1:50 000	2009
26	Hæstemoen – Bataken	1:50 000	2009
27	Sannfjord	1:50 000	2009
28	Bremanger	1:50 000	2009
123	Noedfjord	1:50 000	2009
29	Stad	1:50 000	2009
30	Haugabøden – Ålesund	1:50 000	2008
125	Haugabøden – Vikla	1:50 000	2008
31	Bredbøden – Fjærotfjorden	1:50 000	2008
32	Steinsnes – Hæstemoen	1:50 000	2008
33	Hæstemoen – Molde	1:50 000	2008
34	Romsdalsfjorden: Molde – Andalsnes	1:50 000	2008
35	Hæstemoen	1:50 000	2008
126	Kristiansund – Sunndalsøra	1:50 000	2008
129	Halsfjorden – Sunndalsøra	1:50 000	2008
36	Kristiansund – Tyrlhaug	1:50 000	2008
37	Tyrlhaug – Trondheimsleia	1:50 000	2007
38	Trondheimsleia	1:50 000	2007
39	Trondheimsfjorden: Tenningsnes – Kyrkeskroa – Odneset	1:50 000	2007
40	Agdenes – Tharnshavn – Bukva	1:50 000	2007
41	Sørlandet: Trondheim – Skjær	1:50 000	2007
130	Trondheimsfjorden: Trondheim – Skjær	1:50 000	2007
131	Trondheimsfjorden: Levanger – Steinkjer	1:50 000	2008
42	Frava – Gjønsingen	1:50 000	2007
43	Agdenes – Halten	1:50 000	2007
44	Agdenes – Lønsjø	1:50 000	2007
45	Lønsjø – Halten – Røan	1:50 000	2007
46	Røan – Gruntnan	1:50 000	2004
47	Fvåla	1:50 000	2004
48	Namsfjorden	1:50 000	2008
49	Gjønsingen – Dolmestundet	1:50 000	2009
50	Ytter-Vikna	1:50 000	2003
51	Vikna – Silfina	1:50 000	2002
52	Dalmen – Lingsøy	1:50 000	2000
133	Innerfjorden – Tosen – Bindalsfjorden	1:50 000	2006
53	Lyngnes – Strømsvann	1:50 000	2001
134	Urfjorden og Valfjorden	1:50 000	2006



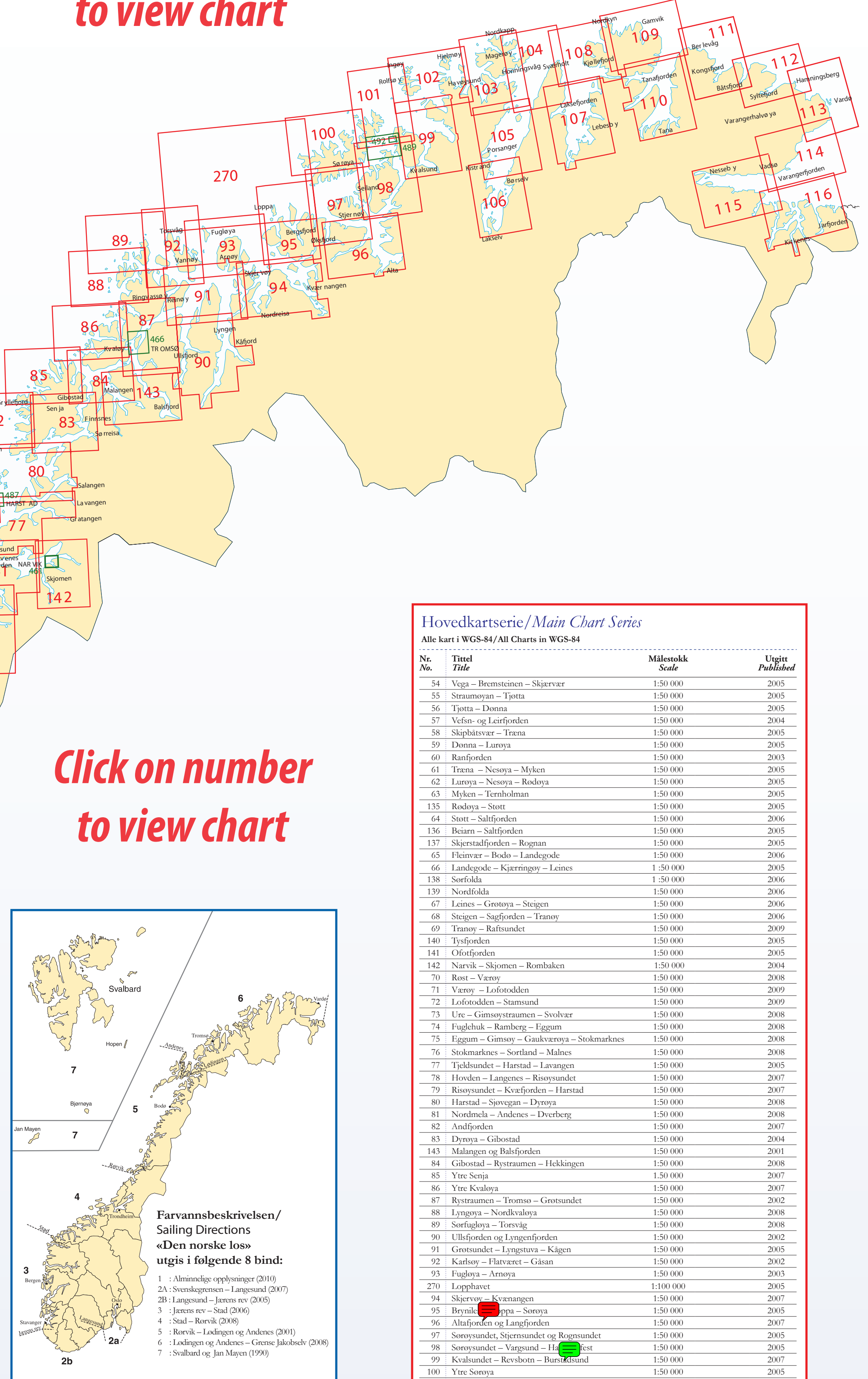
Click on number to view chart

Click on number to view chart

Click on number to view chart

Click on number to view chart

Click on number to view chart

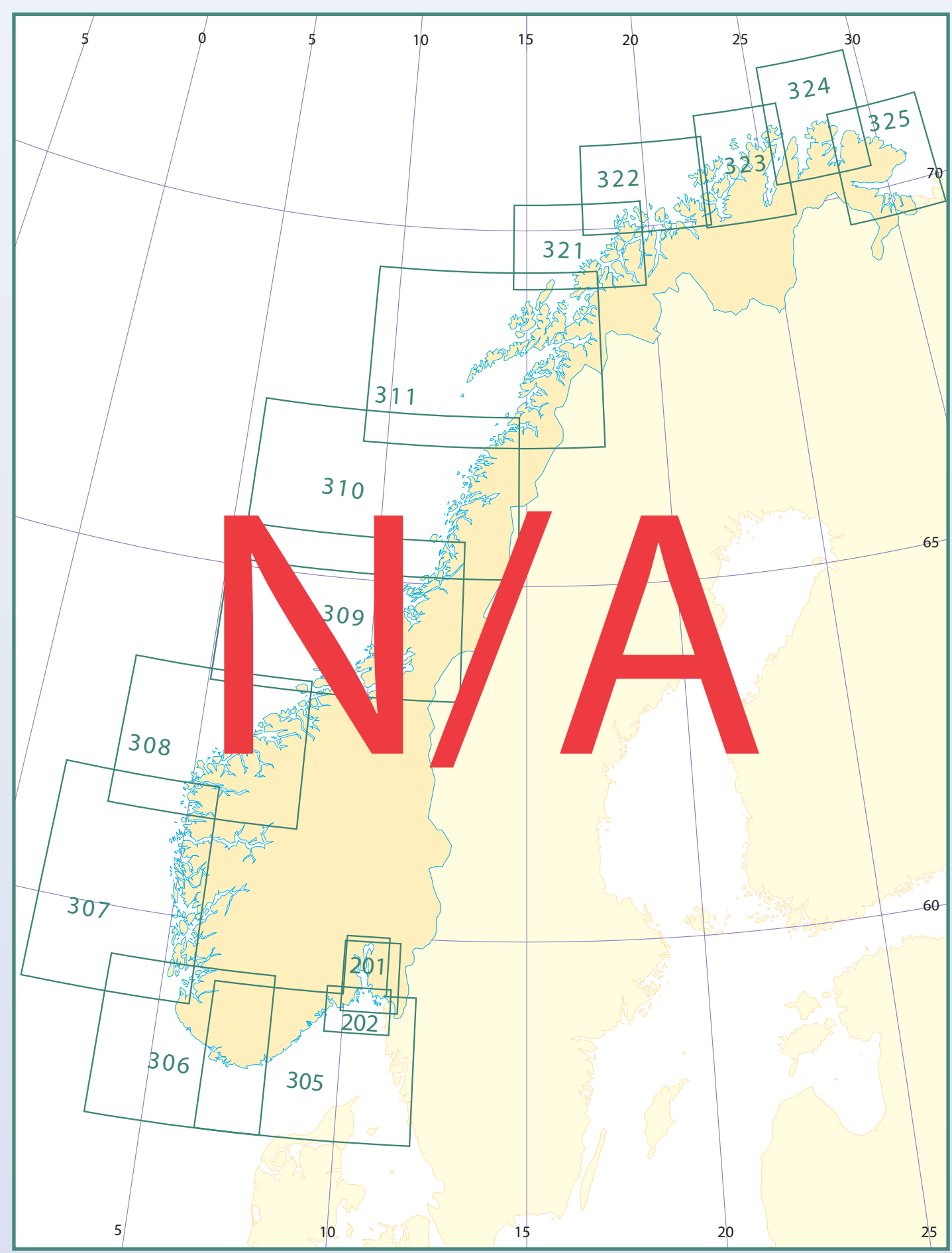


Hovedkartserie/Main Chart Series
Alle kart i WGS-84/All Charts in WGS-84

No.	Titel	Målestokk	Datum	Utgitt
54	Vega – Bremsteinen – Skjærsvær	1:50 000		2005
55	Stromøyane – Tjøtta	1:50 000		2005
56	Tjøtta – Dønna	1:50 000		2005
57	Vefsn og Leirfjorden	1:50 000		2004
58	Skipstadvær – Trana	1:50 000		2005
59	Dønna – Lurøy	1:50 000		2005
60	Ranfjorden	1:50 000		2005
61	Trana – Nesøya – Myken	1:50 000		2005
62	Lurøy – Nesøya – Rødøya	1:50 000		2005
63	Myken – Ternholmen	1:50 000		2005
135	Ranfjorden	1:50 000		2005
64	Statt – Saltfjorden	1:50 000		2006
136	Beuan – Saltfjorden	1:50 000		2005
137	Skjærstadvær – Rognan	1:50 000		2005
65	Floresvåg – Boda – Landskape	1:50 000		2006
66	Landskape – Kjæringsnes – Leines	1:50 000		2005
138	Sørfolda	1:50 000		2006
139	Nordfolda	1:50 000		2006
67	Leines – Grotvika – Steigen	1:50 000		2006
68	Steigen – Sagfjorden – Tranøy	1:50 000		2006
69	Tranøy – Rødfjorden	1:50 000		2009
140	Tysfjorden	1:50 000		2005
141	Ofsfjorden	1:50 000		2005
142	Narvik – Skjomen – Rømhaken	1:50 000		2004
70	Røst – Værøy	1:50 000		2008
71	Værøy – Lofotodden	1:50 000		2009
72	Lofotodden – Stamsund	1:50 000		2008
73	Ure – Gimsoystrøma – Svølver	1:50 000		2008
74	Fuglebuk – Rønbakken – Eggum	1:50 000		2008
75	Fagum – Gimøy – Gausvågøya – Stokmarknes	1:50 000		2008
76	Stokmarknes – Sørfjord – Målsnes	1:50 000		2008
77	Tjeldsundet – Harstad – Lavangen	1:50 000		2005
78	Hovden – Langenes – Røysundet	1:50 000		2007
79	Røysundet – Kvæfjorden – Harstad	1:50 000		2007
80	Harstad – Strøvaen – Droyva	1:50 000		2008
81	Nordneset – Andenes – Drevberg	1:50 000		2008
82	Andfjorden	1:50 000		2007
83	Droyva – Gilstad	1:50 000		2004
143	Målsnes og Balsfjorden	1:50 000		2001
84	Gilfjorden – Rysstraumen – Hekkingen	1:50 000		2008
85	Ytre Senja	1:50 000		2007
86	Ytre Kviløya	1:50 000		2007
87	Rysstraumen – Trønno – Grotstund	1:50 000		2008
88	Lurøy – Nordkyløya	1:50 000		2008
89	Sørøgløya – Torsvåg	1:50 000		2008
90	Ullfjorden og Lyngnesfjorden	1:50 000		2002
91	Grotstund – Lyngnes – Kågen	1:50 000		2003
92	Kågen – Håværet – Gåran	1:50 000		2002
93	Fugløya – Arnessjø	1:50 000		2003
270	Løpphavet	1:100 000		2005
94	Skjærstadvær – Kvamungen	1:50 000		2007
95	Furufjord – Senøya	1:50 000		2005
96	Altafjorden og Langfjorden	1:50 000		2007
97	Sorøysundet, Skjærstadvær og Røysundet	1:50 000		2005
98	Sorøysundet – Vargøen – Håværet	1:50 000		2005
99	Kvibækfjorden – Røssviken – Busknesfjorden	1:50 000		2007
100	Ytre Senøya	1:50 000		2005
101	Hæmmefest – Fruholmen	1:50 000		2006
102	Bursnesundet – Rølvøya – Målsjø	1:50 000		2008
103	Målsjø – Nordkapp – Hønsøysvåg	1:50 000		2005
104	Nordkapp – Lilje-Tansjøya – Svalbøtt	1:50 000		2008
105	Repvåg – Kistrand	1:50 000		2008
106	Perangfjorden: Kistrand – Laksevåg	1:50 000		2008
107	Laksefjorden: Kisten – Tommerøya – Målsjø	1:50 000		2009
108	Sværholt – Hopsundet – Nordkann	1:50 000		2009
109	Nordkann – Tanshorn	1:50 000		2004
110	Tanshornfjorden	1:50 000		2004
111	Rebedvig – Båsfjord	1:50 000		2009
112	Båsfjord – Hamningberg	1:50 000		2009
113	Hamningberg – Vardo	1:50 000		2003
114	Ytre Kiberg – Vardo	1:50 000		2008
115	Vardo – Varrangerfjorden	1:50 000		2008
116	Sør-Varranger, Bugøyene – Gjerne Jakobselv	1:50 000		2004

Farvannsbeskrivelsen/Sailing Directions «Den norske løss» utgis i følgende 8 bind:

- 1 - Altnordlige opplysninger (2010)
- 2a - Sværskagemoen – Langsund (2007)
- 2b - Langsund – Jansen øst (2005)
- 3 - Jansen øst – Stad (2006)
- 4 - Stad – Røvik (2008)
- 5 - Røvik – Lødingen og Andenes (2001)
- 6 - Lødingen og Andenes – Gjerne Jakobselv (2008)
- 7 - Svalbard og Jan Mayen (1998)



Kystkartserien/Coastal Chart Series

No.	Titel	Målestokk	Datum	Utgitt
201	Oslofjorden	1:120 000	ED-50	1977
202	Oslofjorden: munning fra Jomfruland til Fulkbuk og Stromstad	1:100 000	NGO	1929
305	INT 300 / Skagerak	1:360 000	WGS-84	1996
306	Skagerak, vestre blad	1:350 000	NGO	1947
307	Stavanger – Floen	1:350 000	ED-50	1982
308	Floen – Smøla	1:350 000	ED-50	1977
309	Fra Smøla til Vega	1:350 000	ED-50	1919
310	Fra Leka og Skjerna til Vestfjorden	1:350 000	ED-50	1919
311	Fra Sten til Andenes	1:350 000	ED-50	1969
321	Fra Andenes til Grotstund	1:200 000	ED-50	1936
322	Fugløya – Løpphavet	1:200 000	ED-50	1960
323	Fra Senøya til Nordkapp	1:200 000	ED-50	1925
324	Fra Nordkapp til Kvaløya	1:200 000	ED-50	1925
325	Fra Skjærnes til Gjerne Jakobselv	1:200 000	ED-50	1929

Havnkartserien/Harbour Chart Series

No.	Titel	Målestokk	Datum	Utgitt
401	Oslo – Sjøro	1:25 000	ED-50	1972
402	Sjøro – Filvet	1:25 000	ED-50	1972
451	Grimstad	1:20 000	WGS-84	2010
452	Oslo havn	1:10 000	NGO	1946
453	Arendal havn	1:20 000	WGS-84	2010
454	Kristiansund havn	1:10 000	ED-50	1979
455	Stavanger havn med innseilinger	1:25 000	ED-50	1987
456	Ålesund havn	1:20 000	ED-50	1979
457	Molde	1:20 000	WGS-84	2010
458	Trondheim havn	1:7 500	NGO	1952
459	Kristiansund havn	1:10 000	WGS-84	2005
460	Bergen havn	1:10 000	WGS-84	2003
461	Narvik havn	1:10 000	WGS-84	2004
462	Svolvær – Kalsbøyg	1:10 000	WGS-84	2008
463	Må – Rana	1:10 000	WGS-84	2008
464	Fredrikstad havn	1:10 000	ED-50	1961
465	Sørøysundet	1:10 000	ED-50	1960
466	Trømsøysundet – Sandnessundet med Tromsø havn	1:20 000	ED-50	1989
467	Egersund havn, Sørøyg og Helvik med innseilinger	1:20 000	ED-50	1977
468	Tvedestrand havn	1:10 000	ED-50	1961
469	Nordre Karmsund med Hagesund havn	1:10 000	ED-50	1963
470	Singlefjorden, Idlefjorden med Halden havn	1:25 000	ED-50	1964
471	Kristian og Skudeneshavn	1:20 000	ED-50	1972
472	Drammens havn	1:7 500	ED-50	1982
473	Langsund – Herøya	1:20 000	WGS-84	2009
474	Postgrunn – Skien	1:20 000	WGS-84	2008
476	Bodo havn	1:10 000	WGS-84	2005
477	Farsund havn med innseilinger	1:10 000	ED-50	1970
478	Flekkefjord havn med innseilinger	1:20 000	ED-50	1970
479	Floen havn, Stabben-farvannet	1:10 000	ED-50	1971
480	Larvik havn, Sandefjord havn	1:10 000	ED-50	